



**КОМИТЕТ ИМУЩЕСТВЕННЫХ ОТНОШЕНИЙ
АДМИНИСТРАЦИИ ПЕРМСКОГО МУНИЦИПАЛЬНОГО ОКРУГА**

РЕШЕНИЕ

о размещении объектов № 412

Пермский край
Пермский округ

20.02.2024

Комитет имущественных отношений администрации Пермского муниципального округа разрешает Акционерному обществу «Газпром газораспределение Пермь» (ИНН 5902183841, ОГРН 1025900512670, почтовый адрес: 614000, г. Пермь, ул. Петропавловская, 43)

размещение объекта «Газопровод давлением до 1.2 Мпа, для размещения которого не требуется разрешения на строительство»

на землях государственная собственность на которые не разграничена

на срок 1 год

Местоположение: Пермский край, м.о. Пермский, с. Кояново, ул. Новая, д. 10а

Приложение: схема предполагаемых к использованию земель или части земельного участка.

Особые условия использования:

- 1) При размещении газопровода учесть параметры ширины проезда улично-дорожной сети, во избежание сужения полосы отвода дороги.
- 2) При условии получения разрешения на производство земляных работ.

Заместитель председателя комитета



(подпись, печать)

М.В. Королева

Схема предполагаемых к использованию земель или части земельного участка

Объект: Газопровод давлением до 1.2 Мпа, для размещения которого не требуется разрешения на строительство

Местоположение: расположенных по адресу: Пермский край, м.о. Пермский, с. Кояново, ул. Новая, д. 10а

Каталог координат, м

Площадь земель или части земельного участка, кв.м.: 1218

Категория земель: земли населенных пунктов

Вид разрешенного использования: -

Описание границ смежных землепользователей:

От точки н1 до точки н2 - земельный участок с кадастровым номером 59:32:0660001:2622

От точки н2 до точки н4 - земельный участок с кадастровым номером 59:32:0660001:3221

От точки н4 до точки н5 - земельный участок с кадастровым номером 59:32:0660001:1577

От точки н5 до точки н6 - земельный участок с кадастровым номером 59:32:0660001:1573





От точки н6 до точки н7 - земли общего пользования

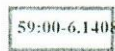
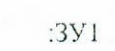

От точки н7 до точки н8 - земельный участок с кадастровым номером 59:32:0660001:3437

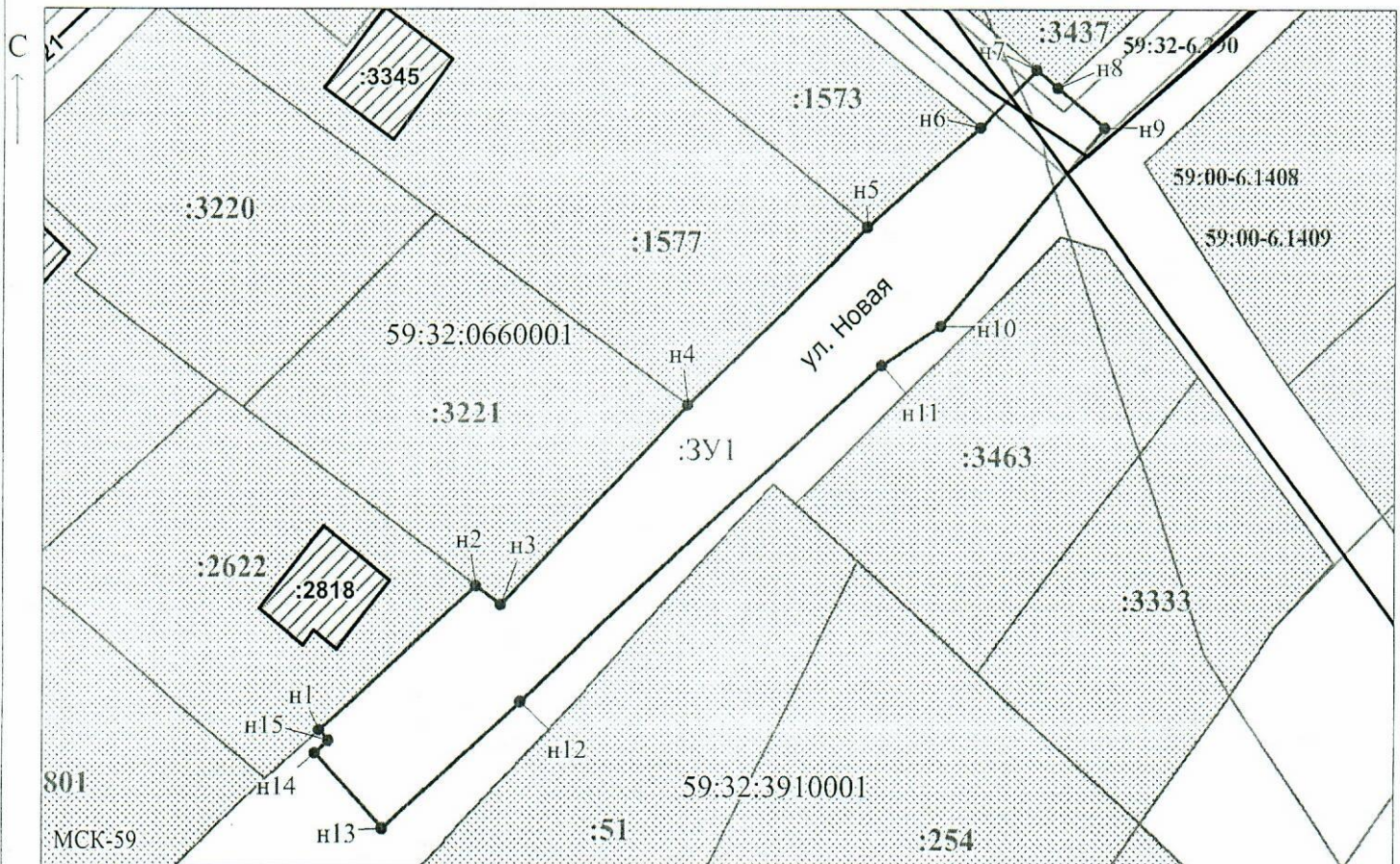
От точки н8 до точки н1 - земли общего пользования

№ точки границы	X	Y
н1	492902.83	2236408.61
н2	492917.94	2236425.67
н3	492915.91	2236428.36
н4	492937.50	2236448.89
н5	492956.53	2236468.71
н6	492967.03	2236481.02
н7	492973.36	2236487.15
н8	492971.38	2236489.50
н9	492967.06	2236494.61
н10	492946.09	2236476.72
н11	492941.84	2236470.33
н12	492905.86	2236430.59
н13	492892.21	2236415.53
н14	492900.36	2236408.14
н15	492901.71	2236409.62
н1	492902.83	2236408.61

Условные обозначения:

-  - предполагаемый участок земель, на которых планируется размещение объекта
-  - границы и номер земельного участка, сведения о которых внесены в ЕГРН
-  - границы и номер объекта капитального строительства, сведения о которых внесены в ЕГРН
-  - граница кадастрового квартала

-  - зоны с особыми условиями использования территории, сведения о которых внесены в ЕГРН
-  - обозначение запрашиваемого земельного участка
-  н1 - характерная точка границ земель или части земельного участка
- 59:32:0660001 - номер кадастрового квартала



Заявитель: _____ / Егошина И.В.

МП (подпись, расшифровка подписи)

Масштаб 1:800

(для юридических лиц
и индивидуальных предпринимателей)